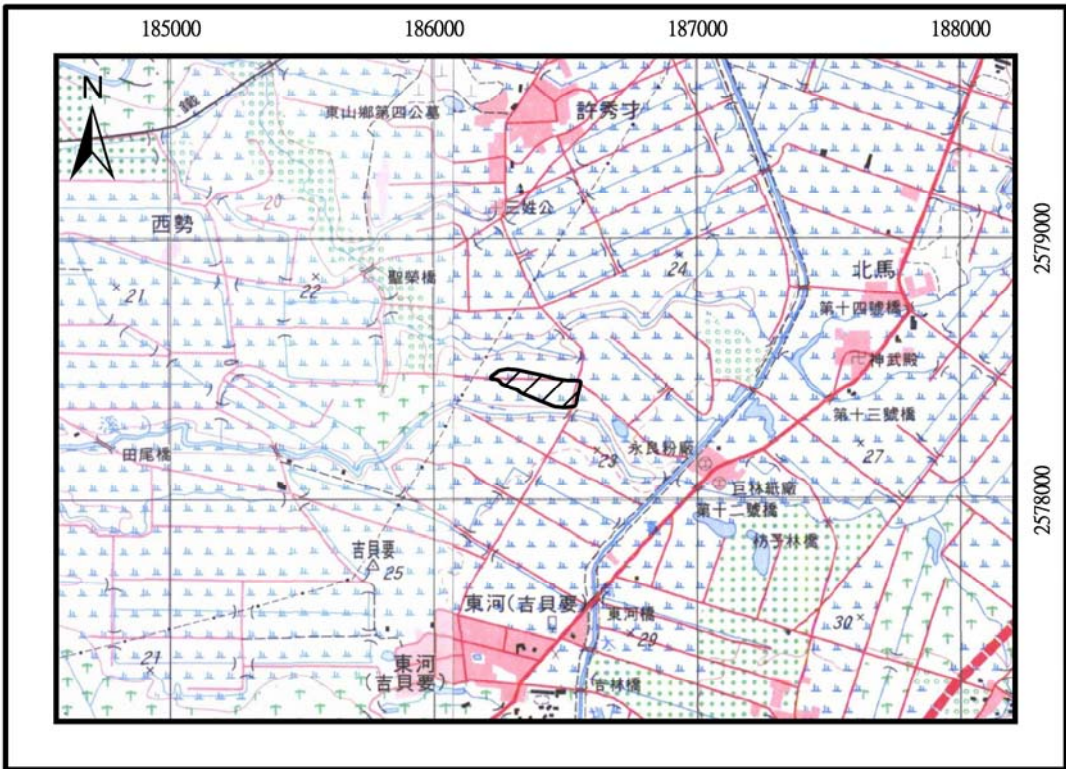




牛稠埔Ⅱ遺址				
代號：1106-NCPⅡ				
地理環境				
經 緯 度：	東經 120°22'55"	北緯 23°18'18"	方格座標：	E186800×N2578200m
行政隸屬：	臺南縣東山鄉東中村			
地 理 區：	嘉南平原－急水溪沖積平原			
海拔高度：	26m			
所屬水系：	吉貝要大排（龜重溪／急水溪集水區）			
相關道路：	南 165			
簡要描述：	遺址位於吉貝要聚落東北側及北馬聚落之間，165 縣道 12 號橋西側約 150 公尺、吉貝要大排北側的小塊狀沖積平原區域。			
(地形圖附道路及水道並劃記範圍)				
				
遺址狀態				
遺物分布：	本遺址之出土遺物大多集中分布於通用手套公司後方嘉南大圳西側區域，水稻田東側約 100 公尺即為嘉南大圳，目前於其中的一棵龍眼樹下立有一座磚造小廟，周遭並散佈大量早期紅磚瓦與青花瓷片，並包含不少日治時期的建築廢料。			
面 積：	長寬大致 300m×150m，面積約 36000 m ² 。			
保存狀況：	遺址因水稻田耕作及果園墾植而受到相當程度的擾動。			
文化類型：				

年 代：	清代
遺 跡：	
遺物類別（附照片）	
文化遺物	
石 器：	
陶 器：	
骨 器：	
金 屬 器：	
其 他：	歷史時期：青花瓷片（許清保、本計畫採集）、瓷片（釉上彩）、鉛釉陶（本計畫採集）
<div style="display: flex; justify-content: space-around;"> <div style="text-align: center;">  <p>圖說：青花瓷片側面（本計畫調查）</p> </div> <div style="text-align: center;">  <p>圖說：青花瓷片背面（本計畫調查）</p> </div> </div>	
自然遺物	
動 物：	
植 物：	
岩 石：	
土 壤：	
其 他：	
遺址代表意義	
文化意義：	
歷史沿革：	
評鑑等級：	一般性遺址
建議事項	
遺址處理：	保持現狀，避免重大開發及翻整。
遺物保存：	
行政處理：	<input type="checkbox"/> 指定遺址 <input checked="" type="checkbox"/> 列冊遺址 <input type="checkbox"/> 疑似遺址
其 他：	

備 註			
本遺址係以「牛稠埔」地名命名，但為了避免與原「牛稠埔Ⅰ」遺址混淆，因此命名為「牛稠埔Ⅱ」遺址，許清保原記錄之「牛稠埔2」遺址已併入「牛稠埔Ⅰ」遺址，與本遺址無涉。			
研究簡史			
1. 2003 年 3 月 18 日許清保及林姓友人調查發現。 2. 2008 年 6 月 4 日本計畫鄒騰露調查。 3. 2008 年 11 月 2 日本計畫劉益昌、許清保、鄒騰露、吳佩秦複查。			
參考文獻			
土地管理基本資料			
定著土地地號：		總面積： 平方公尺	
使用分區（類別）：			
地號：	姓名	戶籍或連絡地址	聯絡電話
面積：			
所有人（代表）			
使用人			
管理人			
土地使用現況			
使用分區（類別）			
附近景觀：	遺址目前所在周遭大多為水稻耕作為主。		
			
圖說：位於遺址西南側之磚造小廟		圖說：調查時田埂上可見不少紅磚瓦片	
使用現況：	<input type="checkbox"/> 荒廢地 <input checked="" type="checkbox"/> 農耕 <input type="checkbox"/> 景觀綠地 <input type="checkbox"/> 建築區 <input type="checkbox"/> 其他 說明：遺址目前為水稻田耕作為主。		



圖說：龍眼樹下的磚造小廟



圖說：田埂邊散落著大量建築廢料



圖說：於公廨後方龍眼樹下發現製糖之石輪



圖說：地表散落著大量建築廢料

其他相關事項

執行單位：台灣打里摺文化協會

計畫主持人：劉益昌

填表人：吳佩秦／顏廷仔／劉益昌